

関西大学探検部

モンゴル国オルホン川航行遠征











ランドサット衛星画像です。

隊所有のGPSにて経緯度を測定。衛星電話にて日本に経緯度を報告し、連絡本部(日本にて)衛星画像上にプロット出来ます。



スタート地点











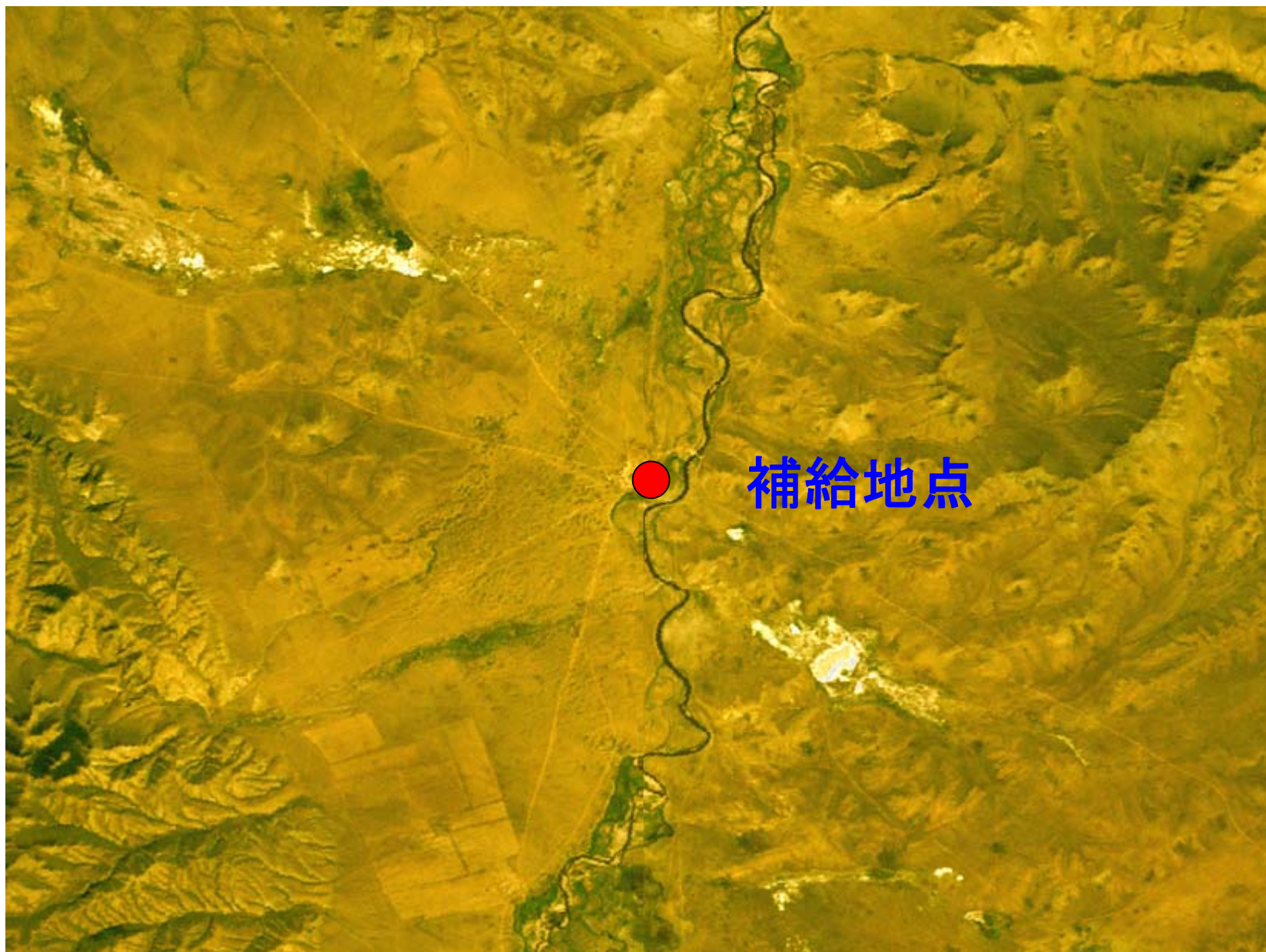












補給地点















山間部



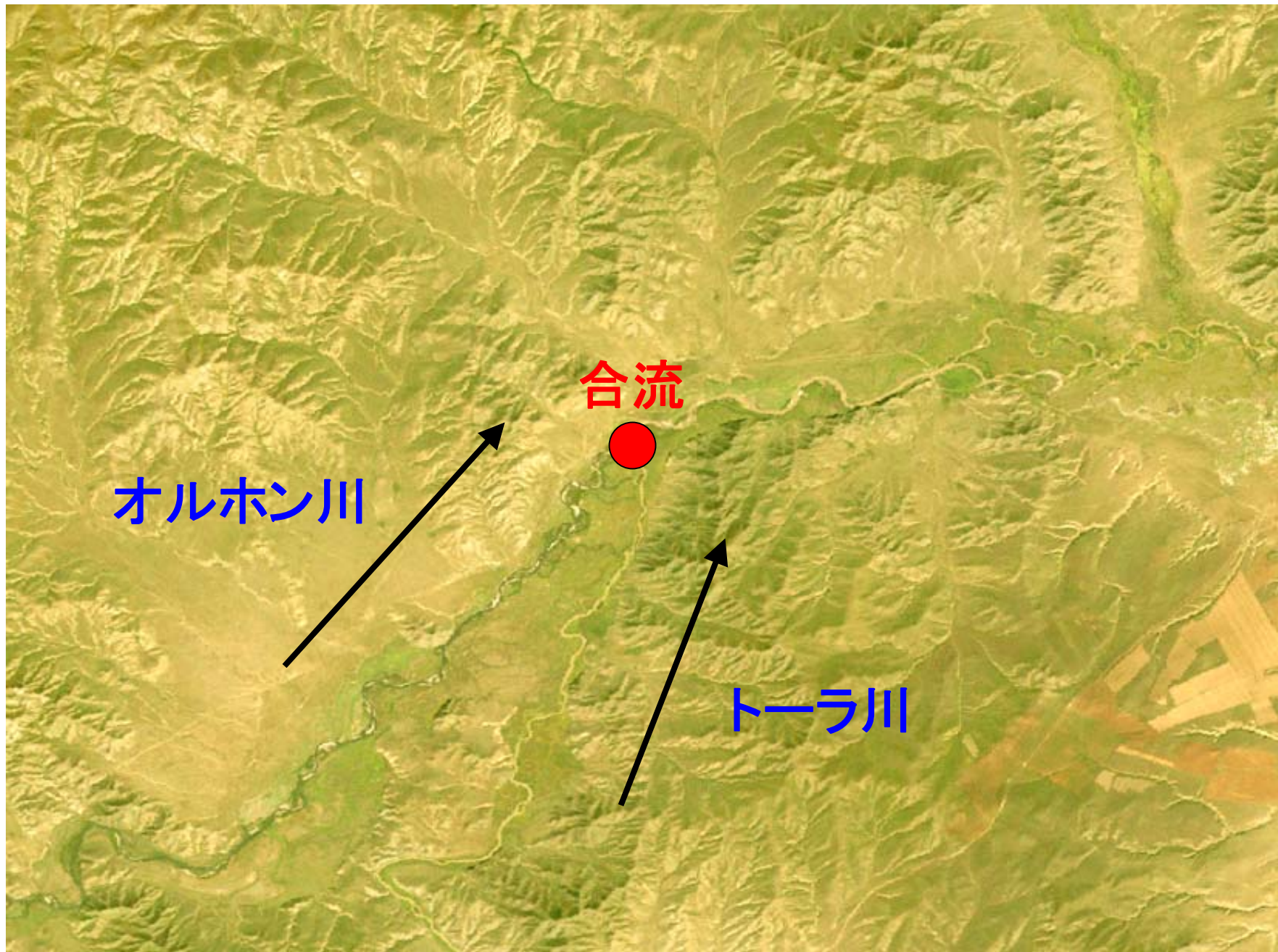












オルホン川

合流

トーラ川
















北上  
ロシア国境手前  
スフバートルへ


































インマルサット衛星電話にて  
日本連絡本部に連絡









本合宿に先立ち、  
冬季の偵察





